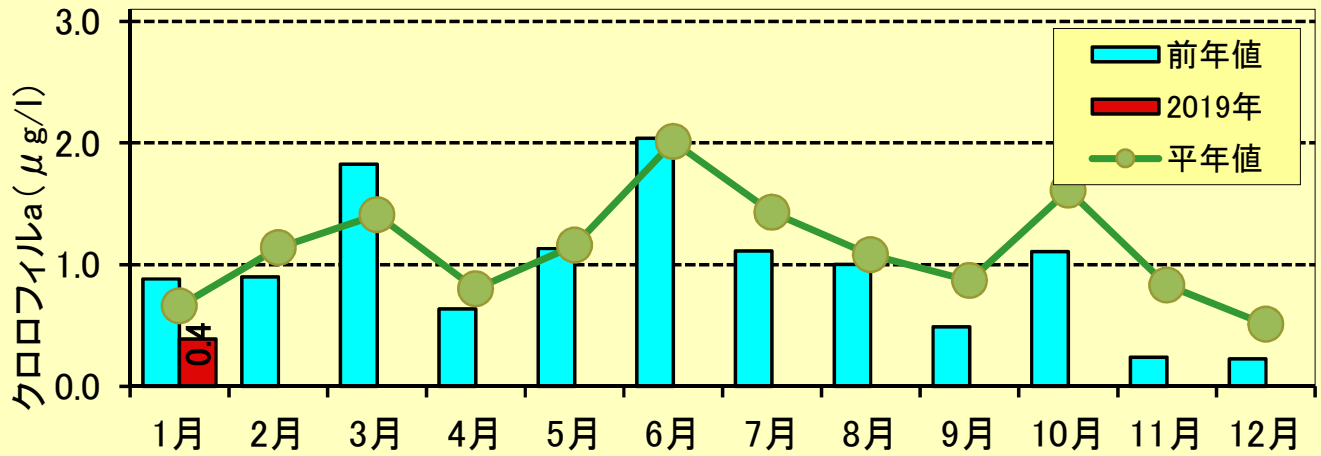
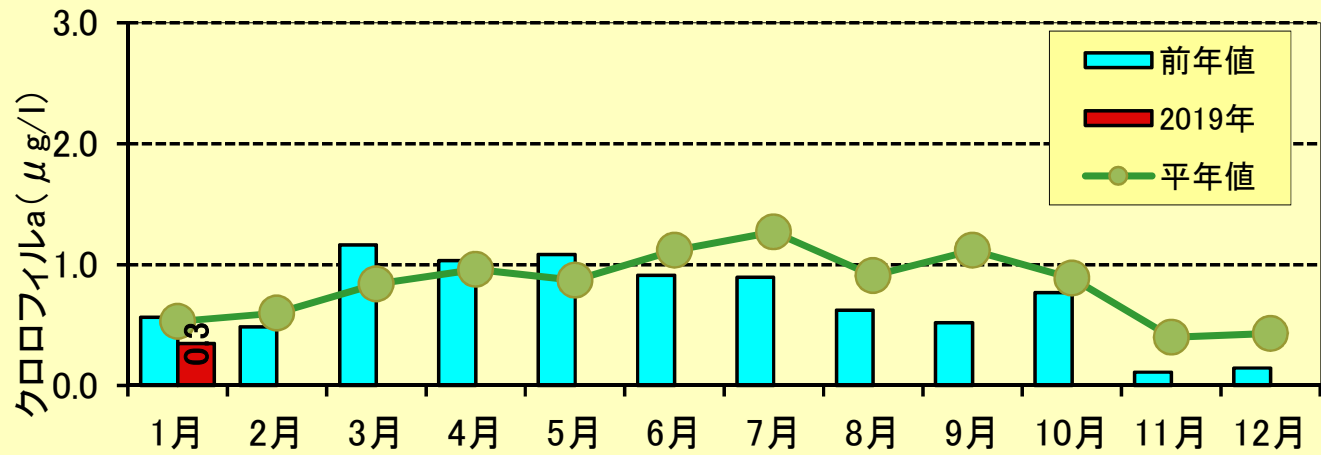


宇和海中部（三浦無月3m）

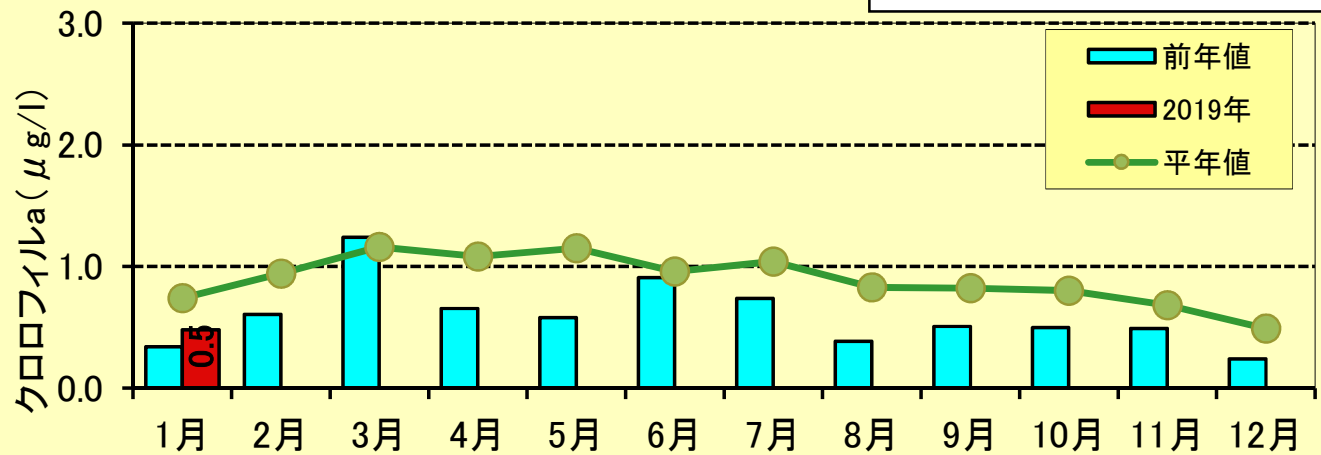


宇和海中部（下波3m）



宇和海南部（内海3m）

内海海洋センター調査



* 平年値は2009～2018年の10年間平均
宇和海沿岸のクロロフィル a 濃度