

燧灘 海況情報 平成31年2月号

愛媛県農林水産研究所水産研究センター

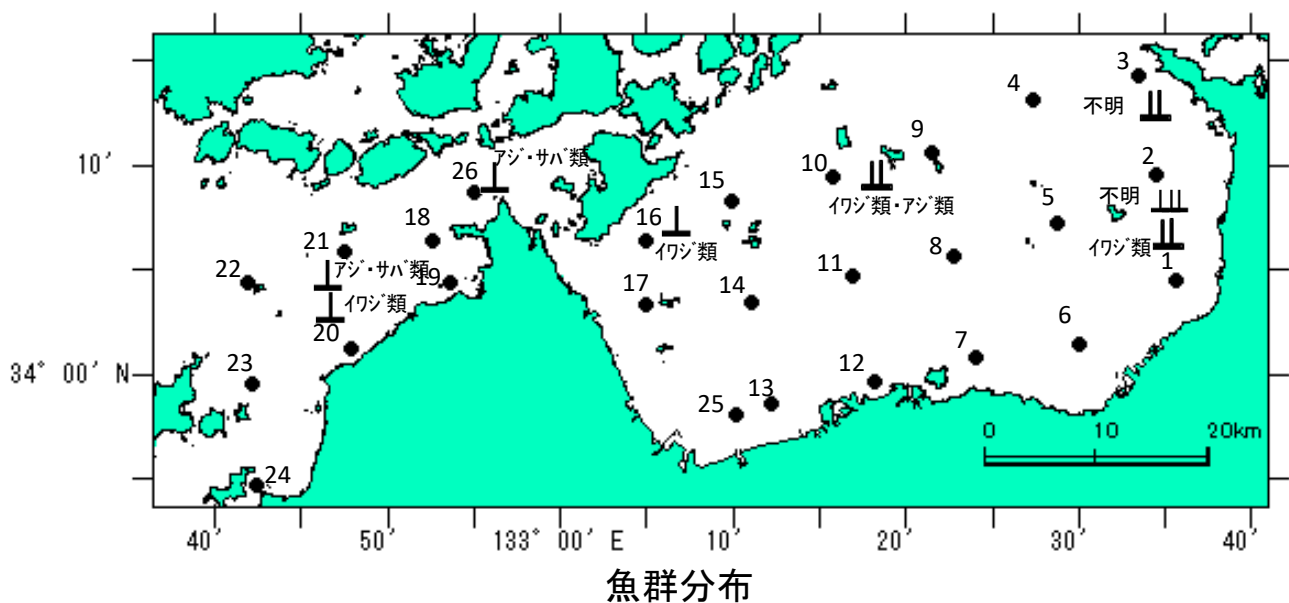
○調査日:平成31年2月6・7日

○調査船:愛媛県農林水産研究所水産研究センター 試験船「よしゅう」

1. 魚群分布(魚種は魚群探知機の画像から推定)

燧灘では、Stn1-2間でイワシ類の中群1群と魚種不明の大群1群、Stn2-3間で魚種不明の中群1群、Stn9-10間でアジ・サバ類の中群1群、Stn16でイワシ類の小群1群を探知した。

斎灘では、Stn20-21でアジ・サバ類の小群1群、イワシ類の小群1群、Stn26でアジ・サバ類の小群1群を探知した。



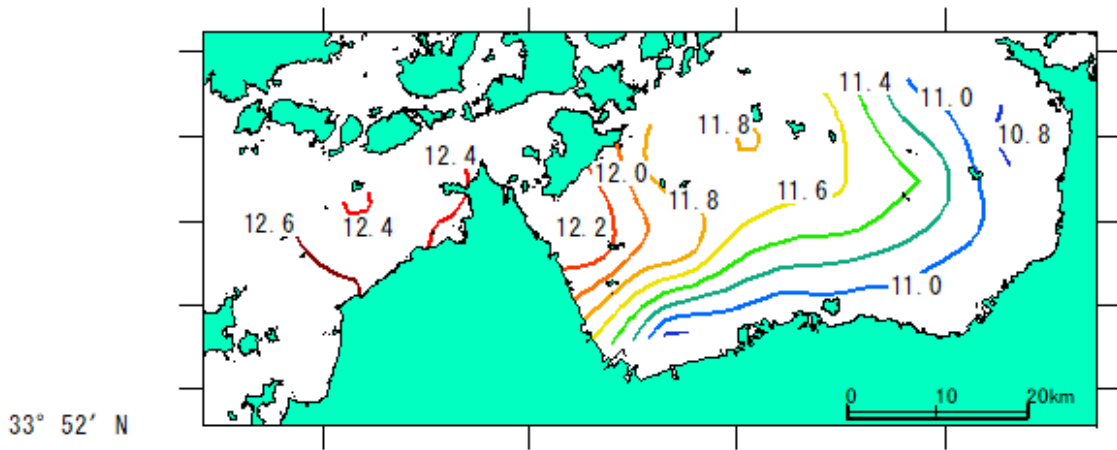
2. 海況

- ・水温: 斎灘の全層で「やや高め」、燧灘の20m層で「高め」の他は「やや高め」。
- ・塩分: 斎灘の全層で「やや低め」、燧灘の20m層で「やや低め」の他は「低め」。
- ・透明度: 斎灘は「やや高め」、燧灘は「かなり高め」。

表1 海域別平均値

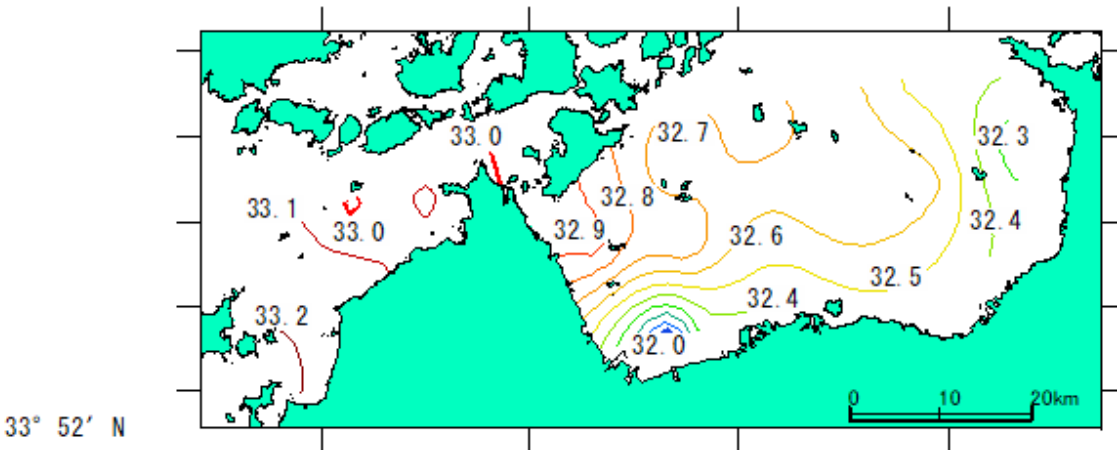
平年値は、昭和56年(1981)から平成22年(2010)の30年平均値です。

項目	海域	斎灘(Stn.18-24,26)				燧灘(Stn.1-17,25)			
		平均	平年比	前年比	前月比	平均	平年比	前年比	前月比
水温 ℃	0m	12.53	0.96	1.75	-1.45	11.32	0.93	2.04	-1.06
	5m	12.54	0.87	1.79	-1.45	11.33	0.92	2.05	-1.04
	10m	12.55	0.87	1.82	-1.46	11.38	0.99	2.16	-1.01
	20m	12.55	0.86	1.84	-1.47	11.50	1.13	2.29	-1.04
	BT	12.57	0.86	1.82	-1.48	11.59	0.97	1.92	-1.20
透明度(m)		8.3	1.5	-1.8	0.1	9.4	3.9	1.6	2.8
塩分	0m	33.11	-0.34	-0.18	0.15	32.48	-0.64	-0.58	0.21
	5m	33.12	-0.33	-0.18	0.16	32.53	-0.63	-0.54	0.26
	10m	33.11	-0.34	-0.18	0.15	32.60	-0.57	-0.48	0.31
	20m	33.12	-0.33	-0.18	0.15	32.62	-0.54	-0.45	0.29
	BT	33.12	-0.33	-0.18	0.16	32.66	-0.56	-0.46	0.31



132° 36' E

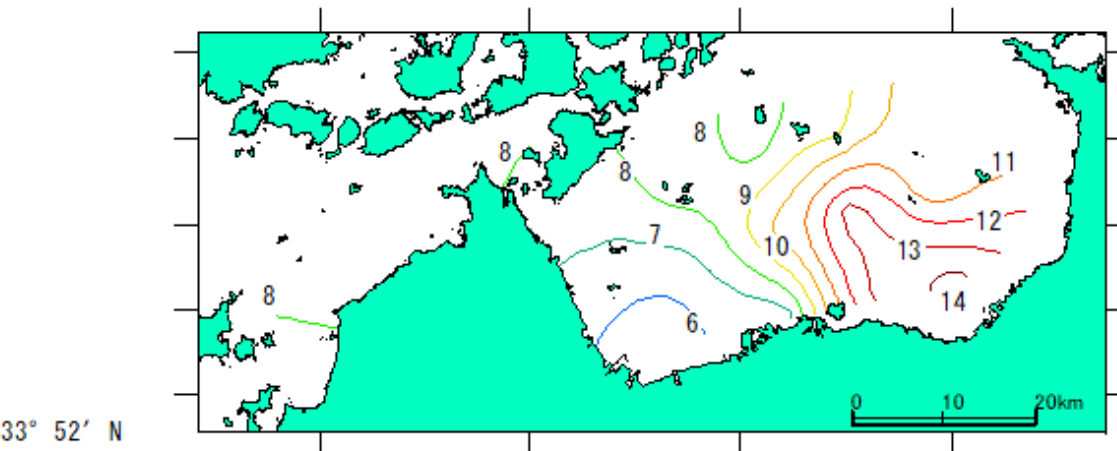
水温(5m層・°C)



33° 52' N

132° 36' E

塩分(5m層・psu)



33° 52' N

132° 36' E

透明度(m)